

Groepsreis: 4 dagen wandelvakantie Vulkaaneifel

Met deze groepsreis beleef je een unieke wandelvakantie in de Vulkaaneifel. Geert neemt je mee op **wandeltochten rond de vulkaanmeren en -kraters**, dwars door het prachtige groene landschap. Ons logeeradres ligt midden in de bossen dicht bij de belangrijkste bezienswaardigheden en mooiste wandelpaden. **Deze groepsreis is met eigen vervoer**, ter plaatse zijn de verplaatsingen beperkt.



Onze wandeltochten lopen over vrij goed begaanbare paden en zijn steeds hellend. **Een goede conditie is vereist door de vele hoogtemeters.** De eerste dag in de late namiddag start onze eerste wandeltocht (ca. 3 uur) vanaf het hotel. Op dag 2 en 3 voorzien we 7 à 8 uur wandelen, in 2 of 3 etappes, zodat wie het moeilijk heeft kan afhaken en kiezen voor het alternatief in de namiddag (bezoek Maarmuseum Daun of Gerolsteiner bronwater). Op dag 4 maken we in de voormiddag nog een afsluitende wandeltocht. Wie wil kan zijn verblijf verlengen.

Prijs per persoon: 189 euro (half pension)

Vertrekdata: 1 november 2021

[Klik hier om te reserveren.](#)

Inbegrepen

- 3 nachten in Wolffhotel *** in Kopp bei Gerolstein
- 3x ontbijtbuffet
- 3x 3-gangendiner
- welkomstdrink (glas prosecco)
- wandeltochten met Geert vanaf dag 1 (15u00) tot dag 4 (12u00)
- digitale reisgids van de Eifel

Geldigheid

Prijs per persoon op basis van een standaard 2-persoonskamer

Geen éénpersoonskamers meer beschikbaar.

Groepsreis met Nederlandstalige begeleider.

Het aantal plaatsen is beperkt tot maximum 16 personen. Op = op!

Optie: je kan je verblijf verlengen in dit hotel, meer info op reserveringsformulier.

Indien de afreis niet kan doorgaan ingevolge overmacht, omwille van redenen van volksgezondheid, of omwille van de (al dan niet vrijwillige) sluiting van het hotel, aanvaardt de reiziger een waardebond voor de waarde van de reservering.

Niet inbegrepen

Heen- en terugreis en lokale verplaatsingen
Eventuele inkomgelden (o.a. Maarmuseum in Daun)
Middagmalen en dranken

Ons hotel: Wolffhotel in Kopp bei Gerolstein

Je verblijft letterlijk in een bos aan het riviertje de Fischbach. Het is een 3* hotel voor wandelaars, fietsers Een familiaal gerund hotel met restaurant en terras. Gratis sauna en WiFi. Er is geen lift aanwezig. De kamers zijn eenvoudig maar beschikken over alle comfort (toilet, badkamer), sommigen hebben een balkon.
[Meer info over dit hotel.](#)



Praktische tips voor de wandeltochten

Neem water mee van thuis voor tijdens de wandeltochten
Wandelschoenen type A zijn voldoende
Wandelstokken zijn nuttig maar niet noodzakelijk

Voorstel programma

Je bent vrij om het programma te volgen, in zijn geheel of slechts stukken eruit. Je hoeft dat niet op dag 1 te beslissen, dat kan op het moment zelf. We spreken dat af op dag 1 om 15 uur. Onderstaand programma kan mogelijks gewijzigd worden door weersomstandigheden of andere oorzaken.

Dag 1: om 15 uur korte briefing met praktische info gevolgd door onze eerste wandeling (**Fischbach - Eishöhlen**). Het is een lichte wandeling van 10,5 km (ca. 3u30) die start aan het hotel. We komen o.m. langs Adam & Eva en wagen ons aan een kort bezoek aan de Eishöhlen. Aperitief en diner om 19 uur.



Dag 2: om 9 uur vertrekken we aan het hotel voor de eerste kennismaking met het vulkanisch verleden van deze streek. We wandelen het bos in op weg naar het hoogste punt van onze wandelroutes, de Eifelblick (600 m). Je kan genieten van panorama's en stilte. Afstand van de wandeling **Eigelbach - Eifelblick**: 13,5 km, duur ca. 4 uur.

Lunch kunnen we gebruiken in het hotel. Om 14 uur vertrekken we naar **Gerolstein** (20' rijden) voor een zeer gevarieerde wandeling van 9,5 km (ca. 3u30). Hier zie je andere aspecten van wat de vulkanen hebben achtergelaten.

Dag 3: om 9 uur vertrekken we naar Birresborn (5' rijden) voor een wandeling van 6,5 km naar de **vulkaan Kalem**. Een totaal andere wandeling met nieuwe aspecten van vulkanen en we komen ook langs het 'Venster van de Vulkaaneifel'. Na deze wandeling rijden we terug naar het hotel voor de lunch of kan je reeds naar Daun rijden om te lunchen.

Onze eerste afspraak is om 14u30 op de parking van het Kurpark. We wandelen naar de bron, proeven het water en doen een korte Kneippkur. Daarna nemen we de auto naar de parking van de 3 meren. We maken een korte wandeling met zicht op de **drie kratermeren**. Het is een rustige wandeling deze keer met 2 korte stijgingen en veel wisselende landschappen.

Afhankelijk van de conditie van de groep en de weersomstandigheden kan deze wandeling in de namiddag verlengd worden naar 9,5 km of 13,5 km. In dat geval vertrekken we vanaf de parking in Daun om 13u30.

Dag 4: om 9 uur vertrekken we naar **Müllenborn** (20' rijden), nadat je eerst ben uitgecheckt in het hotel. Het is een wandeling van ca.7 km in de bossen met prachtige vergezichten en een verrassend einde. Net voor de middag eindigt ons programma.

Op de volgende pagina's lees je meer informatie over elke wandeling die we ondernemen.

WANDELTOCHTEN

Fischbach - Eishöhlen



Afstand 10,5 km - 3u30

Hoogteverschil: 279 meter

Hoogte (m)

Laagste

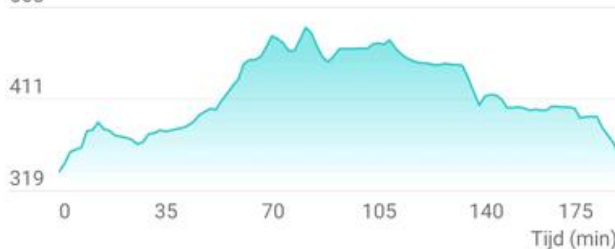
337,9

Hoogte (m)

503

Hoogste

482,8



Bezienswaardigheden: Schneiffelpad, kruisen, houtskool, Eishöhlen, Adam & Eva en de stoel van Joske Vermeulen

Vertrekplaats: Wolffhotel

Een ideale wandeling om mee te starten. Er is wel wat te klimmen maar het is nooit steil. Veel andere toeristen zal je hier niet zien. Typisch aan deze wandeling zijn de brede bospaden. Er is veel afwisseling met bezienswaardigheden, open vlakke, bossen en panorama's. Als we even halt houden kunnen we ook genieten van de stilte met enkel de geluiden van de natuur.

Eigelbach - Eifelblick



Afstand 13,5 km - 3u30 à 4 uur

Hoogteverschil: 427 meter

Hoogte (m)

Laagste

345,7

Hoogte (m)

593

Hoogste

560,1

455

317

0 35 70 105 140 175
Tijd (min)

Bezienswaardigheden: lege vulkaankrater, Eifelblick & andere uitzichtpunten, jachthutten

Vertrekplaats: Wolffhotel

Deze wandeling die vertrekt vanaf het hotel, kan je bestempelen als een stilte- en panoramawandeling. Je klimt in twee fasen, na fase 1 die loopt over een rustige asfaltweg kan je stoppen en terugkeren. Tijdens de eerste klim krijg je een mooi zicht over Eigelbach, een droge vulkaankrater of Maare. Na een lichte daling begint een prachtige klim (2 km) door het bos. Eenmaal boven ben je op het hoogste punt van al onze wandelingen. Daar geniet je van een mooi panorama op de Eifelblick Am Apert. Daarna volgt een rustige afdaling van ca. 5 km langs brede bospaden naar het hotel. Tijdens deze wandelroute zal je wellicht amper andere wandelaars ontmoeten.

Gerolstein

Afstand 8,5 km - 3u00

Hoogteverschil: 340 meter

Hoogte (m)

Laagste

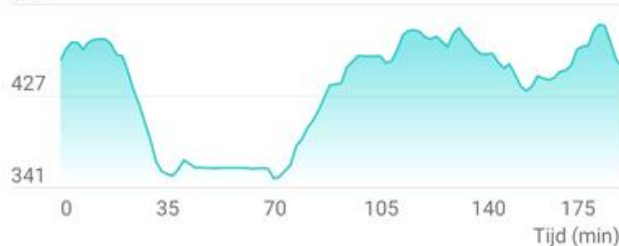
349,8

Hoogste

494,3

Hoogte (m)

513



Bezienswaardigheden: Kasselburg, Dolomit-groeve, Musseplatz, veel panorama's, rotspartijen, Buchenlochhöhle, Papenkaule en de Geo-Acker.

Vertrekplaats: parking Adler- und Wolfspark Kasselburg, weg K33, Gerolstein

Coördinaten: N 050°14'17.14" E 006°40'57.6"

Een wandeling die rustig start met heel wat bezienswaardigheden. We dalen dan scherp af naar Gerolstein via een rotspartij, geliefd bij bergbeklimmers. In Gerolstein kan je nog naar de ruïne Löwenburg klimmen, anderen kunnen genieten van een terrasje in de enige winkelstraat die de stad rijk is. Even rusten kan geen kwaad voor de volgende klim die we doen in een paar fasen. Eenmaal boven gaat het terug heel rustig een beetje op en neer langs brede wegen. Met onderweg een grote grot. Eindigen doen we in de Geo-Acker waar je een ander aspect leert kennen van de vulkanen in dit gebied van de Eifel.

Vulkaan Kalem



Afstand 6,5 km - 2 uur

Hoogteverschil: 219 meter

Hoogte (m)

Laagste

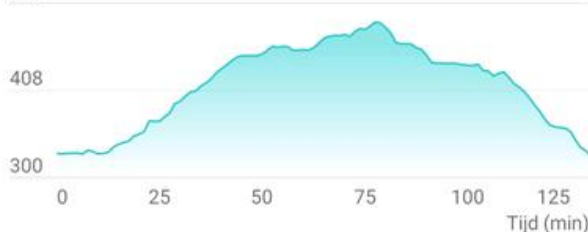
326,8

Hoogte (m)

516

Hoogste

492,6



Bezienswaardigheden: diepe vulkaankrater Kalem, grote lavablokken en het 'venster' op de Vulkaaneifel

Vertrekplaats: parking aan kerk in Birresborn, kruispunt Fischbachstrasse en Kopper Strasse.

Dit is een 'lange broeken-wandeling' omdat we toch wel een eindje langs een pad lopen, dichtbij de krater, waar het onkruid en netels niet gesnoeid zijn. Je krijgt er wel een uniek zicht. Maar daarvoor moet je natuurlijk eerst naar de top klimmen, het gaat geleidelijk aan langs brede wegen. Opnieuw zal je hier wellicht geen andere wandelaars ontmoeten. Na de krater volgt de afdaling in het bos langs grote lavablokken. Deze wandeling valt onder de categorie 'licht' maar is wel uniek.

Daun, 3 meren



Afstand 3 km - 1u30 (zie opties onderaan)

Hoogteverschil: 150 meter

Bezienswaardigheden: Daun-centrum, Kurpark, Dronketurm, kapel Weinfelder Maar en uitzichtpunten op de drie meren.

Parking Daun (betalend): overdekte parking op het einde van de Rosenbergstrasse, Daun

GPS-coördinaten: N 050°11'47.1" E 6°49'47.0"

Parking Kurpark (gratis): Maarstrasse 2, Daun

GPS-coördinaten: N 050°11'1.27" E 6°50'0.75"

Parking 3 Maare (gratis): geen adres, volg de bruine pijlen (verlaten parking Kurpark naar rechts rijden, 150 meter verder scherp naar links afslaan)

GPS-coördinaten: N 050°10'42.41" E 6°51'9.25"

Deze wandeling valt onder de categorie 'druk bezocht'. We starten eerst met een bezoek aan het Kurpark. Je verneemt er meer over de traditie van het kuren in Duitsland en de talrijke bronnen in deze regio van de Vulkaaneifel. Het bronwater mag je drinken, het zou geneeskrachtig zijn. Wat we in elk geval gaan doen is een Kneippkur want daarna hebben we nog een paar klimmetjes op het programma staan.

Daarvoor moeten we eerst met de auto naar de parking om het grootste hoogteverschil te overbruggen. Onze korte wandeling starten we tussen de geiten langs het Weinfelder Maar, na een eerste korte klim krijg je een zicht op het Schalkenmehner Maar. Vervolgens hebben we een grotere klim richting Mauseberg (560 m) waar de Dronketurm staat. Deze kan je beklimmen voor een nog mooier zicht over de Vulkaaneifel en de Gemündener Maar. We keren terug via de Weinfelder Kapelle, een wondermooi kerkje met bijhorende begraafplaats.

Afhankelijk van de conditie van de groep en de weersomstandigheden kan deze wandeling verlengd worden naar 9,5 km of 13,5 km. In dat geval vertrekken we vanaf de parking in Daun.

Müllenborn, Quellenwandeling



Afstand 7 km - 2 uur

Hoogteverschil: 290 meter

Hoogte (m)

Laagste

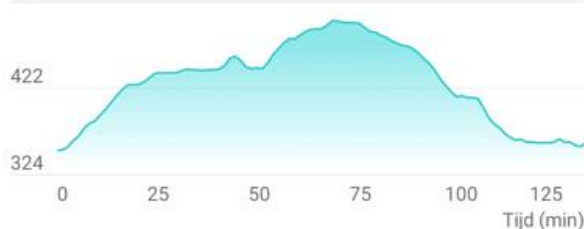
351,6

Hoogte (m)

520

Hoogste

498,3



Bezienswaardigheden: panorama- en boswandeling met verrassend einde

Vertrekplaats: parking Müllenborner Strasse, 54568 Gerolstein

Coördinaten: N 050° 14' 30.87" E 6° 36' 29.12"

Dit is onze laatste wandeling waar we het rustig aan doen. In de eerste helft klimt het zachtjes naar de top. Geniet opnieuw van de stilte. Het tweede deel is een prachtige panoramawandeling langs verschillende zijden van deze berg. Het laatst komen we bij een bron en wandelen we naar de parking via de rivier. Een mooie afsluiter.